



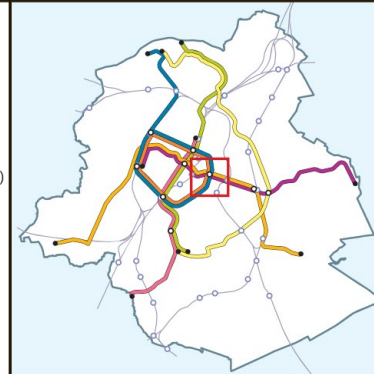
Avenue des Arts 31 Kunstlaan  
1040 Bruxelles / Brussel

- M1** Arts-Loi / Kunst-Wet
- M2** Trône / Troon
- M5**
- M6**
- M22**

Légende / Legende

- Accès piétons  
Toegang voor voetgangers
- Parking
- Voiture partagée : Cambio  
Autodelen: Cambio
- Vélo partagé : Villo!  
Fietsdelen: Villo!
- Taxis

- 2**
- 3**
- 4** ICR (Itinéraire Cyclable Régional)  
GFR (Gewestelijke Fietsroute)
- 5**
- MM**
- PP**



BRUXELLES MOBILITÉ  
BRUSSEL MOBILITEIT

Cartographie: STIB-SMIN  
Cartografie: MVB-SMN

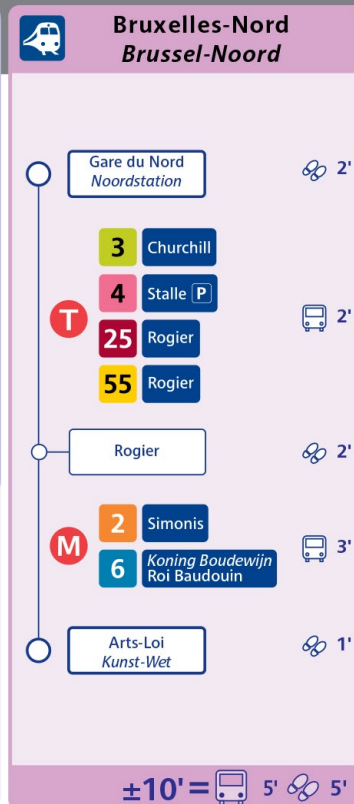
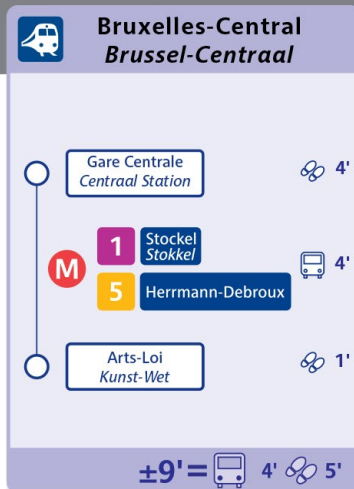
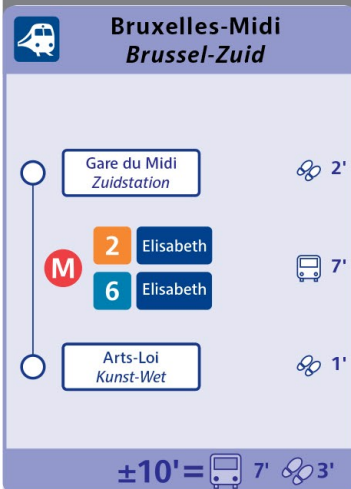
.brussels  
Réalisé au moyen de:  
Vervezenlijkt met:

Urbis  
digital mapping  
cib3-cib3g

n° 011  
Edition / Uitgave  
11.2014  
Réseau / Netwerk  
09.2014



Jonction ferroviaire Nord-Midi / Noord-Zuid spoorwegverbinding



**Voiture partagée  
Autodelen**

La station la plus proche est :  
De dichtstbijzijnde station is:

**Porte de Namur  
Naamsepoort**  
Boulevard du Régent 8 Regentlaan  
1000 Bruxelles / Brussel

www.cambio.be  
02 / 227 93 02

**Vélo partagé  
Fietsdelen**

La station la plus proche est :  
De dichtstbijzijnde station is:

**Art-Loi / Kunst-Wet**  
Avenue des Arts 24 Kunstlaan  
1000 Bruxelles / Brussel

www.villo.be  
078 / 05 11 10

**Fréquences / Frequencies**

Lignes / Lijnen		PM	C	PS
<b>Arts-Loi / Kunst-Wet</b>				
M 1	Stockel - Gare de l'Ouest Stokkel - Weststation	5'	7'30	5'
M 2	Simonis - Elisabeth	6'30	7'30	6'30
M 5	Erasmus - Herrmann-Debroux Erasmus - Herrmann-Debroux	5	7'30	5'
M 6	Simonis - Roi Baudouin Simonis - Koning Boudewijn	6'30	7'30	6'30
B 22	Luxembourg - Montgomery Luxemburg - Montgomery	15	15	15
<b>Trône / Troon</b>				
B 27	Gare du Midi - Andromède Zuidstation - Andromeda	12	15	12
B 34	Porte de Namur - Sainte-Anne Naamsepoort - Sint-Anna	7'30	7'30	7'30
B 38	De Brouckère - Héros De Brouckère - Helden	6	10	6
B 54	Trône - Forest Centre (Bervoets) Troon - Vorst Centrum (Bervoets)	8	15	12
B 64	Machelen - Porte de Namur Machelen - Naamsepoort	5	10	5
B 80	Porte de Namur - Maes Naamsepoort - Maes	12	12	12
B 95	Bourse - Wiener Beurs - Wiener	5	7'30	5
Correspondance(s) Aansluiting(en)		M 2 6		

PM = Heure de pointe du Matin / Ochtendspits  
C = Heure creuse / Daluren  
PS = Heure de pointe du soir / Avondspits

Attente maximum  
Maximum wachttijd

**Alternatives / Alternatieven**

Prendre le tunnel Léopold II (petite ceinture) et sortir rue de la Loi (pour ceux qui viennent de la Basilique de Koekelberg); sortir rue Belliard (pour ceux qui viennent de la gare du midi); avancer jusqu'au 31 de l'avenue des Arts.

De Leopold II tunnel nemen (kleine ring) en aan de Wetstraat verlaten (voor hen die uit de richting Koekelberg komen) of aan de Belliardstraat (voor hen die uit de richting Zuidstation komen), verder rijden tot Kunstlaan 31.

**Parking de transit**: CERIA, Kraainem, Delta, Herrmann-Debroux, Roodebeek, Stalle, Reyers.  
Payant : Arts-Loi.

**P** **Transit parking**: COOVI, Kraainem, Delta, Herrmann-Debroux, Roodebeek, Stalle, Reyers.  
**Betalend parking**: Kunst-Wet.

Les ICR (Itinéraire Cyclable Régional) passent à proximité du bâtiment de Fluxys  
Het gebouw van Fluxys ligt langs verschillende GFR (Gewestelijke fietsroutes).

2 3 4 5 MM PP

Plus d'informations sur le site [www.bruxellesmobilitie.irisnet.be](http://www.bruxellesmobilitie.irisnet.be)  
Meer informatie op de website [www.mobielbrussel.irisnet.be](http://www.mobielbrussel.irisnet.be)

**Parking vélo**:  
Gare du Luxembourg, aux stations de métro Porte de Namur, Trône, Maelbeek  
**Fiets uitrustingen**:  
Luxemburg Station, aan de metrostations Naamsepoort, Troon en Maalbeek.

Possibilité de prendre un taxi aux gares Centrale, Midi et aux stations de métro Arts-Loi et Madou.

Het is mogelijk een taxi te nemen aan de Centraalstation, Brussel-Zuid en aan de metrostations Kunst-Wet en Madou.